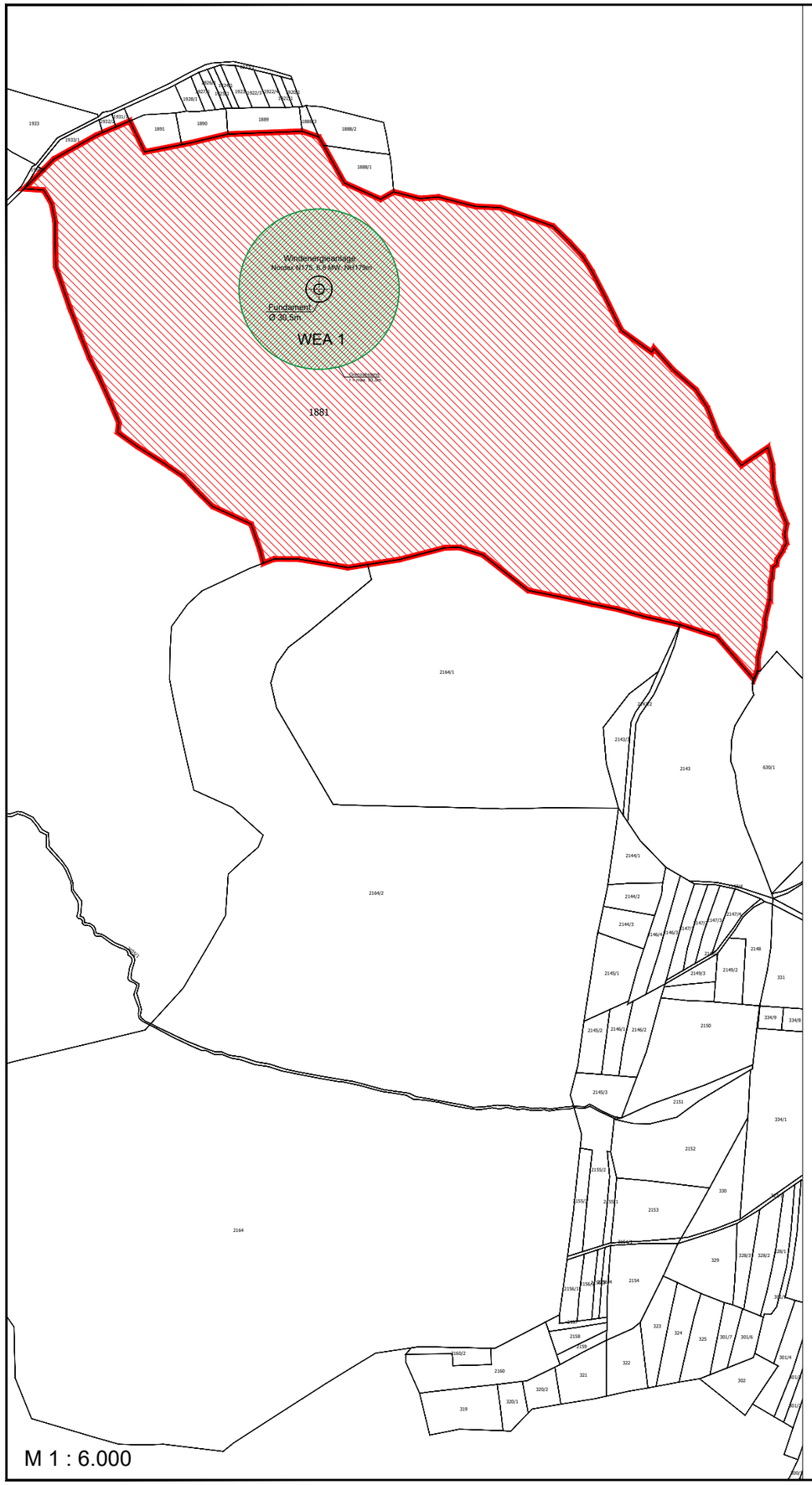

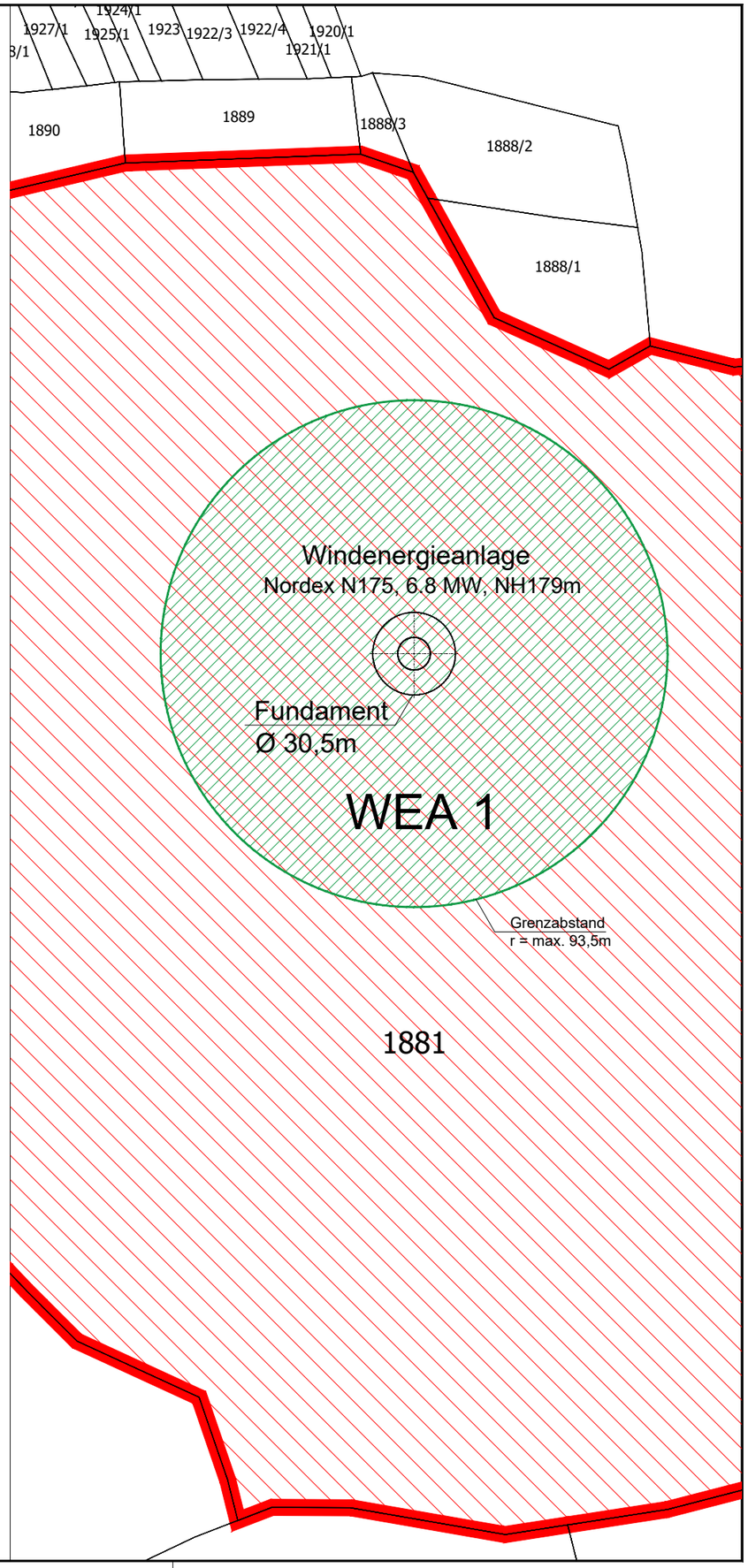

Legende

- Flurstücksgrenze
- 1828 Flurstücksnummer
- Grenzabstand
- Baulastfläche
- Begünstigtes Flurstück

WEA

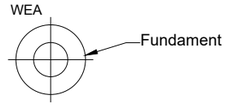

Rotordurchmesser: 175 m
Nabenhöhe: 179 m

Koordinaten (ETRS 89 UTM 32-N):
Ostwert: 535255
Nordwert: 5441206

Flurstück-Nummer: 1881
Gemeinde Bretzfeld,
Gemarkung Unterheimbach

0 50 100m

N

Amtliche Liegenschaftskarte:
Landesamt für Geoinformation und Landentwicklung (LGL) Baden-Württemberg, Auszug ALKIS-Datenbestellung

Koordinatengrundlage: ETRS 1989 UTM Zone 32N

Änderungen	Datum	Name	Index

Bürgerwindpark Hohenlohe GmbH
Braunsbergweg 5
74676 Niedernhall
Tel.: 07940 50 96 201
Fax: 07940 50 96 210
Auftraggeber/ Bauherr

Projekt
WEA Unterheimbach
Neubau einer Windenergieanlage inkl. Infrastruktur

Zeichnungsinhalt
Abstandsflächenbaulast WEA 1

	gezeichnet	entworfen	geprüft		
Name	TOB	ACK	SES	1 : 2.000 Maßstab	Antrag auf Genehmigung nach BImSchG Planungsstand
Datum	07.2024	07.2024	07.2024		
				5.23.013 Projekt - Nr.	02 Zeichnung - Nr.

alle Rechte dieser Zeichnung unterliegen dem Urheberschutz gemäß DIN ISO 16016

Entwurfsverfasser
gerd bauer
Dipl.-Ing. freier Architekt
Bausachverständiger für
Schäden an Gebäuden
Querfurter Weg 2
76344 Eggenstein - Leo.
Fon 0721/ 78 19 100
Fax 0721/ 78 19 101