



Einteilung der Kehrbezirke im Hohenlohekreis

Stand 01.10.2024

Kehrbezirke Nr. 1-11 und HN Nr. 09 und 29

0701

**Kehrbezirk Nr. 1**


Derzeit nicht besetzt. Vertretungsregelung für hoheitliche Tätigkeiten. Vertretung durch:  
Jens Michelbach, bBSF, Am Schützenhaus 1, Westernach, 74635 Kupferzell,  
Tel. 07944 94 28 781, (ab 19 Uhr), sowie Tel. 07941 96 97 620, Fax 07941 96 97 621,  
Mobil 0151 598 66 878, schornsteinfeger.michelbach@t-online.de

**Künzelsau**                      - Stadt Künzelsau                      (ohne Taläcker und Gaisbacher Rank)  
   - Garnberg  
   - Belsenberg  
   - Nagelsberg

**Ingelfingen:**                      - Stadt (außer nördl. Teilgebiet begrenzt Bühlhoferstr. ungerade  
   Hausnummern und Schloßstr. 25, 27 und 29)  
  
   - Lipfersberg  
   - Scheurachshof  
   - Kocherstein

**Andreas Gagstatter**, bBSF. Kontaktdaten siehe Kehrbezirk Nr. 11 des Hohenlohekreises.  
**Künzelsau**                      - Amrichshausen

**Sebastian Weinstock**, bBSF. Kontaktdaten siehe Kehrbezirk Nr. 08 des Hohenlohekreises.  
**Künzelsau:**                      - Gaisbach                      (nordöstliches Teilgebiet, begrenzt durch  
   Kur und Haager Straße)



0702

**Kehrbezirk Nr. 2**

Herr Daniel Hartmann, bBSF, 74545 Michelfeld, Öhringer Str. 45

Tel. 0791 95612642, E-Mail: schornsteinfeger-hartmann@web.de

**Neuenstein**

- Neureut
- Göldenhof
- Kirchensall
- Mainhardtsall
- Döttenweiler
- Stolzeneck
- Steinsfürtle
- Kleinhirschbach
- Großhirschbach
- Emmertshof
- Langensall (Webergasse und Höfle)

**Forchtenberg** - Wohlmuthausen

- Haberhof
- Metzdorf
- Hohensall
- Orbachshof

**Zweiflingen**

- Zweiflingen
  - Friedrichsruhe
  - Orendelsall
  - Tiefensall
- (ohne Eichach, Westernbach und Pfahlbach)

**Öhringen**

- Stadt Öhringen (nördl. Teilgebiet)
- Begrenzt durch: Ost-West-Abgrenzung: Bahnlinie von Cappel kommend bis Bahnhof  
Nord-Süd-Abgrenzung: Gebiet westlich der Linie: Kottmannstraße, (Haagweg), Bahnhofstraße, Kirchgasse, Marktplatz, Schlachthausgasse, Stadtmauer bis zur Ohrn, Ohrn abwärts bis zur Stadthalle und Berliner Straße
- Weinsbach
  - Unterohrn
  - Möhrig
  - Büttelbronner Höhe
  - Büttelbronn (außer Westernbacher Straße und Mittlerer Weiler)



0703

**Kehrbezirk Nr. 3**

Martin Steiner, bBSF, Adelheidweg 6, 74523 Schwäbisch Hall, Tel. 0791/2626, Fax.: 0791/2683

**Stadt Neuenstein**

- Neuenstein (außer Klumpenhof)
- Langensall (außer Höfle und Webergasse)
- Grünbühl
- Lohe
- Kesselhof
- Waldsall
- Autobahnraststätten
- Pfaffenweiler, Hohrain
- Obereppach
- Untereppach
- Kesselfeld
- Eschelbach
- Löschenhirschbach
- Wüchern
- Tannen

**Kupferzell**

- Neu-Kupfer
- Beltersrot
- Löcherholz

**Öhringen**

- Michelbach-Wald

**Waldenburg**

- Waldenburg; östlicher Teilbereich; begrenzt durch: Hauptstrasse  
Haller Str., Panoramastr.
- Obersteinbach
  - Tommelhardt
  - In den Matten
  - Lindig
  - Rebbigshof
  - Sailach
  - Goldbach
  - Neumühlsee
  - Laurach
  - Fasanenmühle
  - Ziegelhütte
  - Hohebuch

Der Kehrbezirk Hohenlohekreis Nr. 3 umfasst kreisüberschreitend die noch genannten Gemeinden bzw. Gemeindeteile im Kreis Schwäbisch Hall

Schwäbisch Hall

**Untermünkheim**

- Kupfer



0704

**Kehrbezirk Nr. 4**

Stefan Glawaty, bBSF, 74420 Oberrot, Silcherstr. 12,  
Mobil 0176 42682824, stefanglawaty@yahoo.de

**Bretzfeld**

- Adolzfurt

Teilbereich: Unterheimbacher Str. 28 bis 60  
Karl-Bergmüller-Str. 1 bis 17  
Rembrandt-Str., Dahlienstr.,  
Maiblumenstr.

- Unterheimbach
- Geddelsbach
- Brettach
- Halden

**Öhringen**

Öhringen- Ost (in Richtung Cappel)

- nördliche Begrenzung: durch die Bahnlinie
- westliche Begrenzung: durch die Kottmannstr.  
(Nr. 4 und 6), Bahnhofstr., Kirchgasse, Marktplatz,  
Schlachthausgasse, Hofgarten
- südliche Begrenzung: ist die Ohrn bis Hunnenstr., von  
hier ab Weygangstr., Benzstr. und ab Rendelstr.,  
Pfaffenmühlweg in Richtung Cappel


- Cappel
- Eckartsweiler
- Untersöllbach

**Pfedelbach**

- Teilorte der Gemeinde Pfedelbach  
(ohne Windischenbach)

**Neuenstein**

- Obersöllbach
- Klumpenhof
- Bernhardtsmühle



0705

**Kehrbezirk Nr. 5**

Gregor Schulz, bBSF, 74564 Crailsheim, Königsberger Str. 16,  
Tel. 07951 9611101, E-Mail: [post@kaminkehrer-schulz.de](mailto:post@kaminkehrer-schulz.de)

**Öhringen**

- Stadt Öhringen (südwestliches Teilgebiet)  
Begrenzt durch: Pfaffenmühlweg bis Rendelstr.,  
Alte Turnhalle Ohrnabwärts bis  
Stadthalle und Berlinerstrasse
- Verrenberg

**Pfedelbach**

- Pfedelbach
- Windischenbach



0706

**Kehrbezirk Nr. 6**

Markus Schmidt, bBSF, Blaufelder Str. 59, 74595 Langenburg  
Tel. 07905/940391, Fax. 07905/940392, Mobil: 0171/5201232

**Schöntal**

- Aschhausen
- Altdorf
- Bieringen
- Heßlingshof
- Marlach
- Westernhausen
- Winzenhofen
- Oberkessach (Teilgebiet)  
begrenzt durch:
  - Rossacher Str. (ohne Bearbeitung)
  - Rathausstr. (gerade Nummern)
  - Unterkessacher Str. (ohne Bearbeitung)
  - Römerstr. (ohne Bearbeitung)
  - Untere Sonnenhalde (ohne Bearbeitung)
  - Obere Sonnenhalde (ohne Bearbeitung)
  - Keltenstr. (ohne Bearbeitung) verlängert bis Osterburkener Str.

Zuständig für die Teilbereiche jeweils rechts vom beschriebenen Grenzverlauf

**Krautheim**

- Berg (Teilgebiet)
  - Bergstrasse
  - Bachgasse

Grenzverlauf: König-Albrecht-Str.

Assamstadter Weg (gerade Haus Nrn.)

Nach dem Malteserweg in gedachter Linie zur Graf-Eberstein-Str., den Ortskern eingeschlossen zurück zur Bergstraße

- Gommersdorf

Der Kehrbezirk Nr. 6 des Hohenlohekreises umfasst kreisüberschreitend die nachgenannte Stadt/Gemeinde bzw. Gemeindeteile im Main-Tauber-Kreis

**Main-Tauber-Kreis:**

**Assamstadt**

- Assamstadt

**Bad Mergentheim**

- Lustbronn



0707

**Kehrbezirk Nr. 7**

Rainer Rössler, bBSF, Am Kleb 10, 74673 Muldingen

Tel. 07938/990528, Fax. 07938/990529

**Krautheim**

- Tal

Begrenzt durch: Marienplatz, Wolfgangstrasse,  
Sonnenhalde, Untere Klinge,  
Gustav-Mayer-Zentrum,  
Götzstrasse  
Klepsauer Str.

- Altkrautheim
- Klepsau
- Unterginsbach
- Oberginsbach
- Horrenbach

**Dörzbach**

- Dörzbach
- Laibach
- Meßbach
- Hohebach
- Heßlachshof
- Eisenhutsrot
- Wendischenhof

**Ingelfingen**

- Eschenhof
- Weldingsfelden

Der Kehrbezirk Nr. 7 des Hohenlohekreises umfasst kreisüberschreitend die nachgenannte Stadt bzw. Stadtteile im Main-Tauber-Kreis

**Main-Tauber-Kreis**

**Bad Mergentheim**

- Rengershausen
- Hachtel
- Stuppach
- Lillstadt
- Dörtel
- Rot
- Schönbühl
- Wachbach (lt. Strassenverzeichnis)  
Alte Schloßstr., Am Schlehdorn, Berggasse,  
Bildweg, Buchholzweg, Dorfstr., Erlenstr.,  
Froschberg, Fuchspfad, Gartenstr., Goldberg,  
Im Ursprung, In den Torgärten, Lillstadter  
Steige, Schafhof, Schafsteige, Schmale  
Gasse, Zum Ritterplatz



0708

**Kehrbezirk Nr. 8**

Sebastian Weinstock, bBSF, 74629 Pfedelbach, Schillerstr. 21

Tel.: 07941 9633639, Fax.: 07941 9633648,

E-Mail: weinstock.schornsteinfeger@web.de

**Kupferzell**

- Kupferzell
- Rechbach
- Ulrichsberg
- Feßbach
- Rüblingen
- Eschental
- Einweiler
- Stegmühle
- Goggenbach
- Bauersbach
- Hesselbronn
- Belzhag
- Schafhof
- Füßbach
- Mangoldsall
- Westernach

**Neuenstein**

- Neufels


**Waldenburg**

- Waldenburg, (ohne östlicher Teilbereich, begrenzt durch: Hauptstrasse, Haller Str., Panoramastr.
- Albert-Schweitzer-Kinderdorf
- Hohenau
- Obermühle
- Untermühle
- Bahnhofsiedlung
- Gewerbegebiet

**Künzelsau**

- Oberhof
- Gaisbach  
(außer nordöstliches Teilgebiet begrenzt durch Kur und Haager Straße)
- Weckhof
- Unterhof
- Kemmeten
- Schnaihof
- Taläcker





Der Kehrbezirk Nr. 8 des Hohenlohekreises umfasst kreisüberschreitend die nachgenannte Gemeinde bzw. Gemeindeteile im Kreis Schwäbisch Hall

Schwäbisch Hall

- Braunsbach
- Rückertshausen
  - Braunoldwiesen
  - Reisachshof



0709

**Kehrbezirk Nr. 9**

Jens Michelbach, bBSF, Am Schützenhaus 1, Westernach, 74635 Kupferzell,  
Tel. 07944 94 28 781 (ab 19 Uhr), sowie Tel. 07941 96 97 620, Fax 07941 96 97 621,  
Mobil 0151 598 66 878 schornsteinfeger.michelbach@t-online.de  
(ab 01.07.2024)

**Schöntal**

- Sindeldorf

**Ingelfingen**

- Stadt Ingelfingen (nördliches Teilgebiet)  
Begrenzt durch Bühlhofer Str. ungerade Hausnr.  
Schloßstr. Außer 25 + 27 + 29

- Bobachshof
- Dörrenzimmern
- Bühlhof
- Stachenhausen
- Eberstal
- Diebach
- Criesbach

**Niedernhall**

- Stadt Niedernhall (komplett)
- Giebelheide I. und II.
- Hermersberg
- Waldzimmern

**Weißbach**

- Weißbach
- Crispenhofen
- Halberg



0710

**Kehrbezirk Nr. 10**

Derzeit nicht besetzt. Vertretungsregelung für hoheitliche Tätigkeiten. Vertretung durch: bBSF Stefan Glawaty. Kontaktdaten siehe Kehrbezirk Nr. 4 des Hohenlohekreises.

**Öhringen**

- Möglingen
- Obermaßholderbach
- Untermaßholderbach

**Zweiflingen**


- Eichach
- Pfahlbach

**Forchtenberg**

- Forchtenberg (Neuwülfigen, Bahnhofstr. Weißbacher Str., Kreuzweg, Gewerbegebiet)
- Ernsbach
- Sindringen
- Muthof
- Schleierhof
- Büschelhof

**Schöntal**

- Berlichingen
- Kloster Schöntal
- Neusaß
- Halsberg
- Eichelshof
- Neuhof
- Ziegelhütte
  
- Rossach
  
- Oberkessach, südwestl. Teil begrenzt durch:
  - Rossacherstr. komplett
  - Rathausstr. (ungerade Nrn.)
  - Unterkessacher Str. komplett
  - Römerstr.
  - Untere- und obere Sonnenhalde
  - Keltenstr.
  - Gewerbegebiet Bahrnholz
  - Äußerer Suhl
  - Waldeck
  - Hopfengarten
  - Weigenthal



**bBSF Gregor Schulz.** Kontaktdaten siehe Kehrbezirk Nr. 5 des Hohenlohekreises.

**Öhringen**

- Ohrnberg
- Büttelbronn/Teil (Westernbacher Str. und Mittlerer Weiler)


**Zweiflingen**

- Westernbach

**bBSF Daniel Hartmann.** Kontaktdaten siehe Kehrbezirk Nr. 2 des Hohenlohekreises.

**Forchtenberg**

- Forchtenberg/Teil (Kupfertal, Öhringer Str., Altstadt, Ernsbacher Str., Ziegelsteige, Im Spitzen, Mühlweg)
- Raubusch
- Waldfeld
- Schwarzenweiler



0711

**Kehrbezirk Nr. 11**

Andreas Gagstatter, bBSF, Elzhäuser Weg 6/1, 74532 Ilshofen-Niedersteinach

Tel. 07906/94 18 04, Fax. 07906/94 18 05, E-Mail: [info@schornsteinfeger-gagstatter.de](mailto:info@schornsteinfeger-gagstatter.de)

**Mulfingen**

- Gesamtgemeinde Mulfingen mit:
  - Ailringen
  - Hollenbach
  - Zaisenhausen
  - Staigerbach
  - Ochsental
  - Simprechtshausen
  - Eberbach
  - Buchenbach
  - Berndshofen
  - Heimhausen
  - Jagstberg
  - Seidelklingen
  - Hohenrot
  - Bodenhof

**Ingelfingen**


- Hermuthausen

**Künzelsau**

- Büttelbronn
- Wolfsölden
- Nitzenhausen
- Sonnhofen
- Lassbach
- Vogelsberg
- Schloß Stetten
- Kocherstetten
- Morsbach
- Mäusdorf
- Kugelhof
- Haag
- Etzlinsweiler
- Steinbach
- Ohrenbach
- Berndshausen

**Kupferzell**

- Künsbach
- Kubach



0509

**Heilbronn - Land**

Andrew Bauer, Kernerstraße 23, 74189  
Weinsberg, Tel. 07134/9059715,  
E-Mail: info@kaminfeger-bauer.de

vom Hohenlohekreis

**Öhringen**

- Schwöllbronn
- Baumerlenbach

**Bretzfeld**

- Bretzfeld
  - Adolzfurt
- Teilbereich: westliches Teilgebiet begrenzt  
durch Wiesentalstr. und Theodor-  
Heuss-Str. , Rotenbergstr. Und  
Karl-Bergmüller-Str. 18-29

- Bitzfeld
- Rappach
- Scheppach
- Siebeneich
- Schwabbach
- Weißlensburg

vom Landkreis Heilbronn

**Langenbrettach**

- Brettach
- Langenbeutingen

**Hardthausen**

- Lampoldshausen



0529

**Heilbronn - Land**

Maximilian Bohn, bBSF, Buchenstr. 34, 74196 Neuenstadt

Tel. 06264 9287620, Handy: 0176 456 07 466

E-Mail: [Info@bohn-schornsteinfeger.de](mailto:Info@bohn-schornsteinfeger.de)

(ab 12.01.2024)

**vom Hohenlohekreis**

**Bretzfeld**

- Dimbach
- Waldbach

**vom Landkreis Heilbronn:**

**Neuenstadt**

- Cleversulzbach

**Eberstadt**

- Gesamtgemeinde

**Weinsberg**

- Gellmersbach

**Erlenbach**

- Erlenbach (westlicher Teil)
- Binswangen



**Main-Tauber-Kreis: Kehrbezirk Nr. 15**

Tilo Fackelmann, bBSF, Stadtstr. 31a, 74747 Ravenstein-Ballenberg  
Tel. 06297/929-619, Fax. 06297/929-620

(ab 01.03.2020)

**vom Hohenlohekreis**

**Stadt Krautheim**

- Krautheim Berg -Teilbereich-
  - Heinrich-Magnani-Str.
  - Römerstr.
  - Alte-Burg-Str.
  - Eduard-Knoll-Str.
  - Ringstr.
  - Badstube
  - Im Zucker
  - Untere Weeth
  - Große und Kleine Ehelaub
  - Hopfenacker
  - Neunstetter Weg
  - Sudetenstr.
  - Lorenz-Fromhold-Str.
  - Johanniterweg
  - Am Stadtweinberg
  - Assamstadter Weg (ungerade Haus-Nrn.)
  
- Neunstetten
- Oberndorf